

"LA DIDATTICA PER COMPETENZE: NUOVI STRUMENTI PER L'ACQUISIZIONE, LA
VALUTAZIONE E LA CERTIFICAZIONE DELLE COMPETENZE

I.S.I.S. "J. Linussio" di Codroipo
Istituto Professionale per i Servizi all'Agricoltura e allo Sviluppo Rurale "S. SABBATINI"
Pozzuolo del Friuli (UD)

a.s. 2014/2015

PROVA ESPERTA

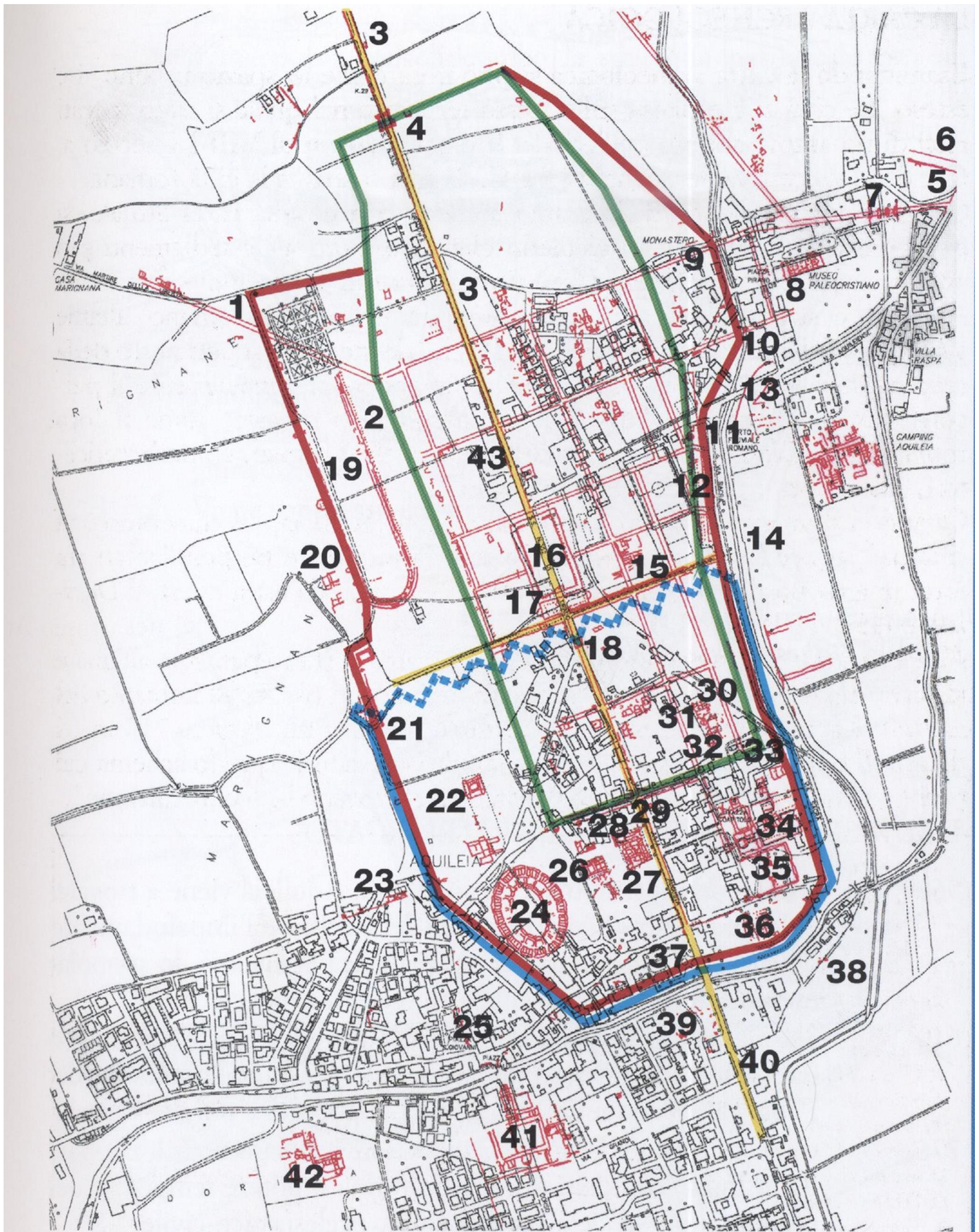
Aquileia

Materiali prova di Gruppo 1b







Materiali da utilizzare per la prima consegna della prova di gruppo

2. MAPPA ARCHEOLOGICA DI AQUILEIA. ***(Fornirla agli studenti in formato A3)***

(Testi e immagini sono tratti dal volume "AQUILEIA & PALMANOVA", Guida delle città per bambini e bambine-i bambini e le bambine guida delle città. Edizioni LA LAGUNA, 2001)



LEGENDA:

- | | | | |
|---|--------------------------------------|---|---|
|  | La città attuale |  | Resti archeologici e tracciato delle mura imperiali del III secolo d.C. |
|  | Cardo e Decumano |  | Mura imperiali del IV sec. d. C. |
|  | Il tracciato delle mura repubblicane |  | Mura tardo antiche |

LA CARTA ARCHEOLOGICA

Esaminando la carta archeologica si può notare che lo spazio urbano si è esteso. La città si è espansa sullo stesso territorio nel quale si sono trovati resti di un ampio abitato dell'età del bronzo, risalenti al VIII-IX secolo a. C. e dove successivamente, nel 181 a. C., è stata costruita la città romana.

Con la sovrapposizione della pianta archeologica e della carta attuale, si può constatare come alcuni elementi che definivano gli insediamenti più antichi siano rimasti nel tempo fino ai nostri giorni, per esempio la via Julia Augusta, o strada statale 352, che corrisponde al *Cardo* romano, alcune strade di oggi che coincidono con quelle che delineavano il perimetro della *centuriazione* ed il fiume Natissa che segue ancora sostanzialmente il percorso antico. Si può dedurre dalle testimonianze rimaste, come il foro romano, il canale Anfora e la basilica romana, che i romani erano bonificatori, costruttori e urbanisti molto ingegnosi.

Quando i Romani fondavano una città, o come Aquileia, “deducevano una colonia”, procedevano innanzitutto a tracciare due vie perpendicolari tra loro: una da nord a sud, chiamata *Cardo* (5), e una da est a ovest, il *Decumano* (15).

All'incrocio di esse stava il foro; tutte le altre strade erano parallele all'una e all'altra. Ne risultava un reticolo geometrico (che si fa risalire all'impianto del *castrum*, l'accampamento romano), formato da quadrati di circa 710 metri di lato. Il territorio circostante veniva suddiviso secondo questo schema dai periti agrimensori che con le loro “grome” realizzavano la “centuriazione”.

LEGENDA:

- | | |
|---|---|
| 1. Via Annia | 22. Grandi Terme |
| 2. Porta nord-ovest delle mura repubblicane | 23. Strada sepolcrale romana |
| 3. Via Giulia Augusta (<i>Cardo</i>) | 24. Anfiteatro |
| 4. Porta settentrionale delle mura repubblicane | 25. Chiesa di S. Giovanni |
| 5. Via Petrada per Emona (Lubiana) | 26. Casa romana con mosaici. |
| 6. Via Gemina per Tergeste (Trieste) | 27. Oratorio meridionale del fondo Cal |
| 7. Grande ponte romano sul Natisone col Torre | 28. Oratorio del Buon Pastore del fondo Cal |
| 8. Chiesa di Monastero e Museo Paleocristiano | 29. Porta meridionale delle mura repubblicane |
| 9. Ponte romano sulla Natissa | 30. Oratorio del Buon Pastore dall'abito singolare |
| 10. Ponte romano sulla Natissa | 31. Oratorio della pesca |
| 11. Porto fluviale romano | 32. Mosaico con il tralcio |
| 12. Magazzini del porto fluviale | 33. Torrione sud-est delle mura repubblicane |
| 13. Banchina orientale del porto | 34. Complesso basilicale |
| 14. Fiume Natissa, già Natisone col Torre | 35. Grandi <i>borrea</i> tardoantichi (magazzini, granai) |
| 15. Decumano di Aratria Galla | 36. Mercati tardoantichi |
| 16. Foro romano | 37. Museo Archeologico |
| 17. Basilica forense | 38. Fornaci romane |
| 18. Chiesa di S. Ilario | 39. Fornaci romane |
| 19. Circo | 40. Via Giulia Augusta |
| 20. Villa suburbana con mosaici | 41. Grande mercato pubblico romano |
| 21. Grande edificio pubblico con sovrapposte fortificazioni | 42. Impianto termale |
| | 43. Insediamento preromano e <i>macellum</i> |